



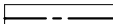
HERNÁDSZENTANDRÁS TELEPÜLÉSSZERKEZETI TERV MÓDOSÍTÁS (FEDVÉNYTERV) M30 GYORSFORGALMI ÚT BEILLESZTÉSE

TSZT - M/2016

M = 1 : 10000





Hernádszentandrás Község Onkormányzata
51/2016. (X.24.) sz. Képviselő-testületi határozatának
1. számú melléklete
2016. OKTÓBER

JELMAGYARÁZAT





-  Tervezési terület határa
-  Közigazgatási határ
-  Belterület határa

I. TERÜLETFELHASZNÁLÁSI MÓDOK


BEÉPÍTÉSRE NEM SZÁNT TERÜLETEK

-  **KÖu** Közúti közlekedési terület
-  **Má** Általános mezőgazdasági terület - szántó
-  **V** Vízgazdálkodási terület
-  **Tk** Természetközeli terület

II. VÉDELEMSEL ÉS KORLÁTOZÁSSAL ÉRINTETT TERÜLETEK, EGYÉB ELEMEL JELELŐSE

- OROKSÉGVÉDELEM
-  Régészeti lelőhely határa
- TÁJ- ÉS TERMÉSZETVÉDELEM
-  Ökológiai folyosó határa/területe
- KÖRNYEZETVÉDELEM
-  Nagyvízi meder területének határa
- EGYÉB
-  Védőtávolság határa

III. NYOMVONALAS ELEMEL, OBJEKTUMOK ÁBRÁZOLÁSA

- KÖZÚTI KÖZLEKEDÉS
-  Tervezett gyorsforgalmi út

A.D.U. Építész Iroda Kft.

ARCHITECTURAL DESIGN AND URBAN PLANNING

1111 Budapest, Kruspár u. 1/c. Tel: 06 1 209 73 30
info@aduepitesz.hu

Felölös tervező: dr. Gajdos István TT1 01-0072
okl. építészternök
településtervező vezető tervező *(Signature)*

Településtervező: Körmendi Judit TT1 01-1377
okl. építészternök
településtervező vezető tervező *(Signature)*

Cs. Kelemen Ágnes TT1 01-0760
okl. építészternök
településtervező vezető tervező *(Signature)*

Zöldfelület, környezetvédelem, tájrendezés: Illyés Zsuzsanna TK/1 01-5028
okl. táj-és kertépítész vezető tervező *(Signature)*

Közlekedéstervezés: Mészáros Szilvia *(Signature)*
okl. tájépítészternök
Hantos Gyula Tk/1 01-14265
okl. építészternök vezető tervező *(Signature)*

2016. október
Készült az állami alapadatok felhasználásával.

